

Baltic Loop –hanke

Forum Marinum Turku, 3.12.2019

TEN-T E18 ydinverkkokäytävä; tavaraliikenteen ongelmat, liikenteen hidasteet ja muut pullonkaulat

Länsi-Suomen Kuljetusyrittäjät ry
Tero Siitonen

#tietkuntoon



SKAL

**TIET KUNTOON!
VÄGARNA I SKICK!**

Länsi-Suomen Kuljetusyrittäjät

Baltic Loop -hanke



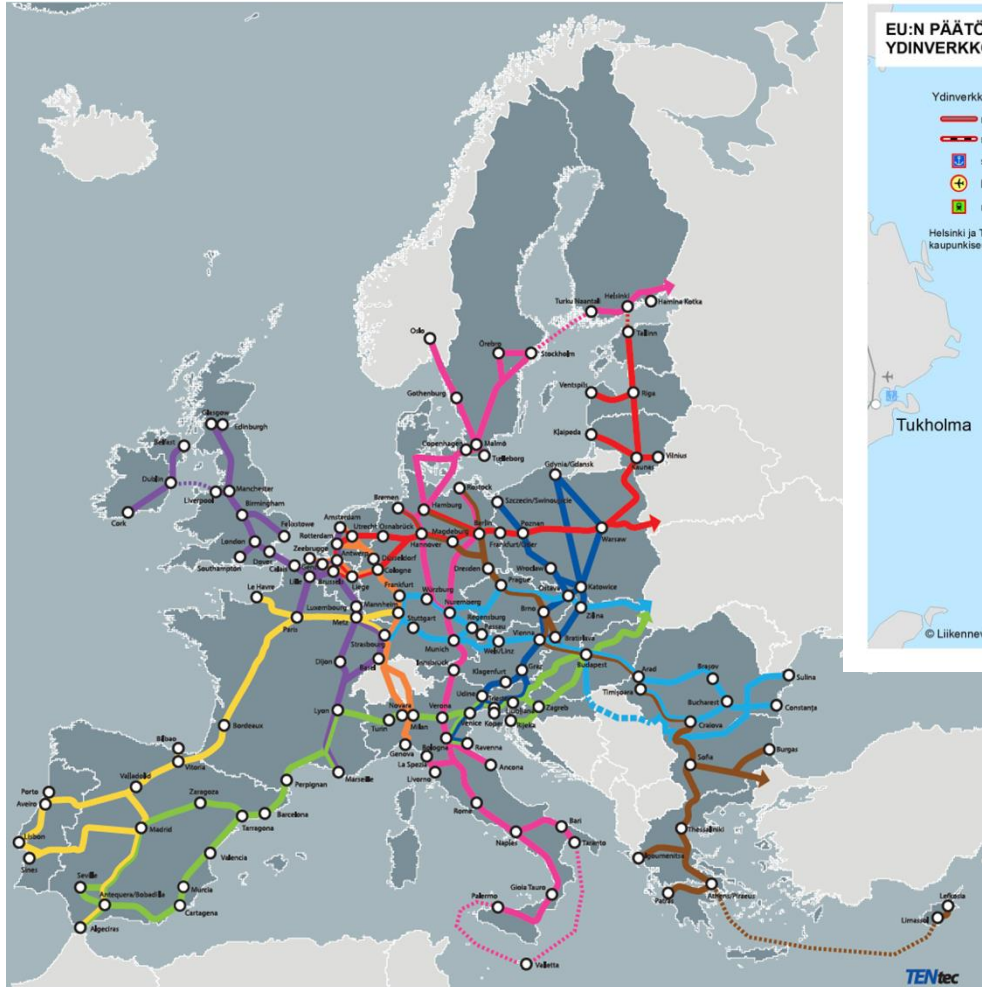
Interreg
Baltic Sea Region



EUROPEAN
REGIONAL
DEVELOPMENT
FUND



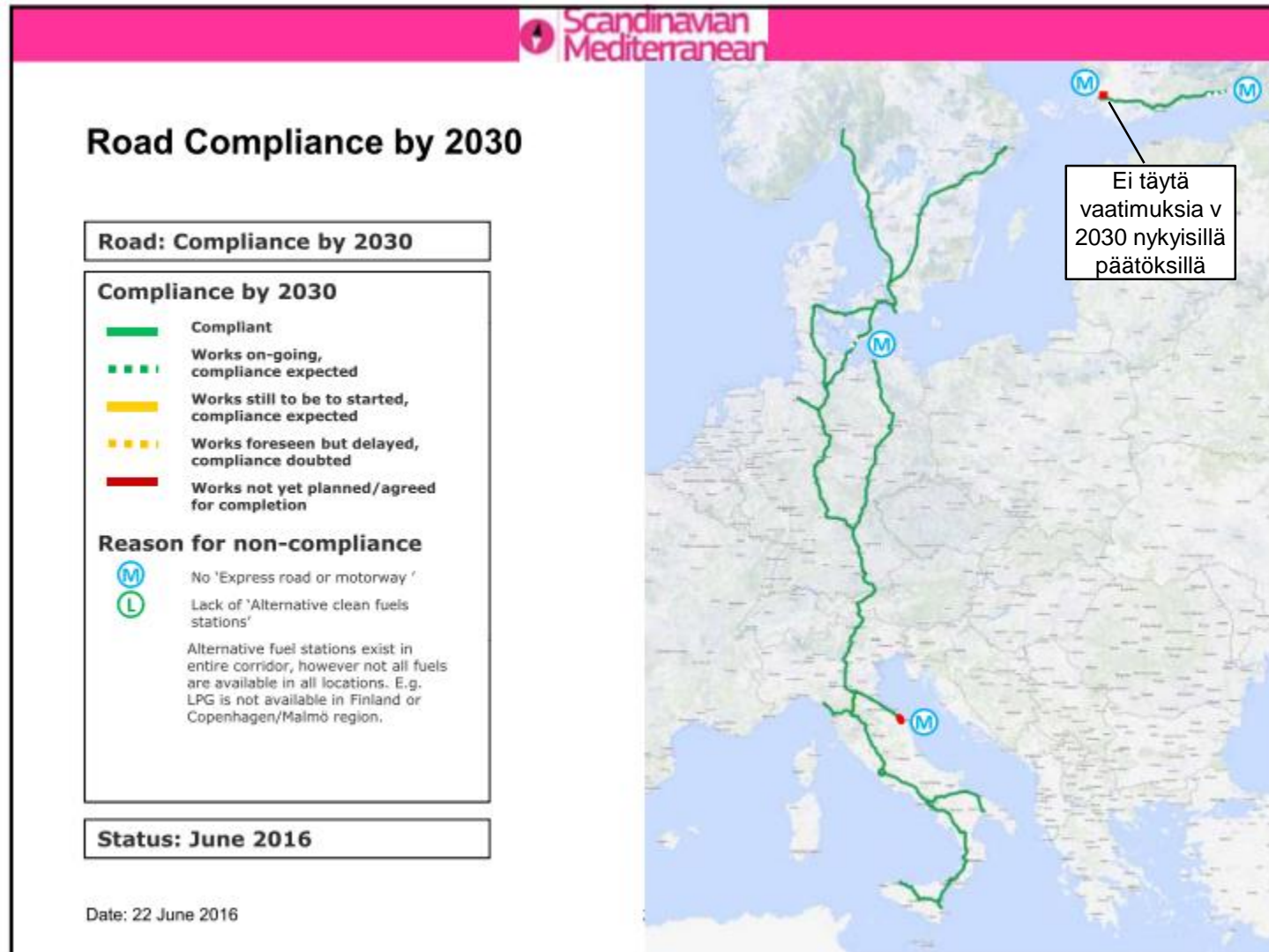
Ydinverkkokäytävät Euroopassa ja Suomessa



Euroopan parlamentin ja neuvoston
asetus (EU) n:o 1315/2013:
*TEN-T ydinverkon osia on kehitettävä
siten, että ne ovat asetuksen
vaatimuksen mukaisia vuoden 2030
loppuun mennessä*



ScanMed ydinverkkokäytävän tilannekuva



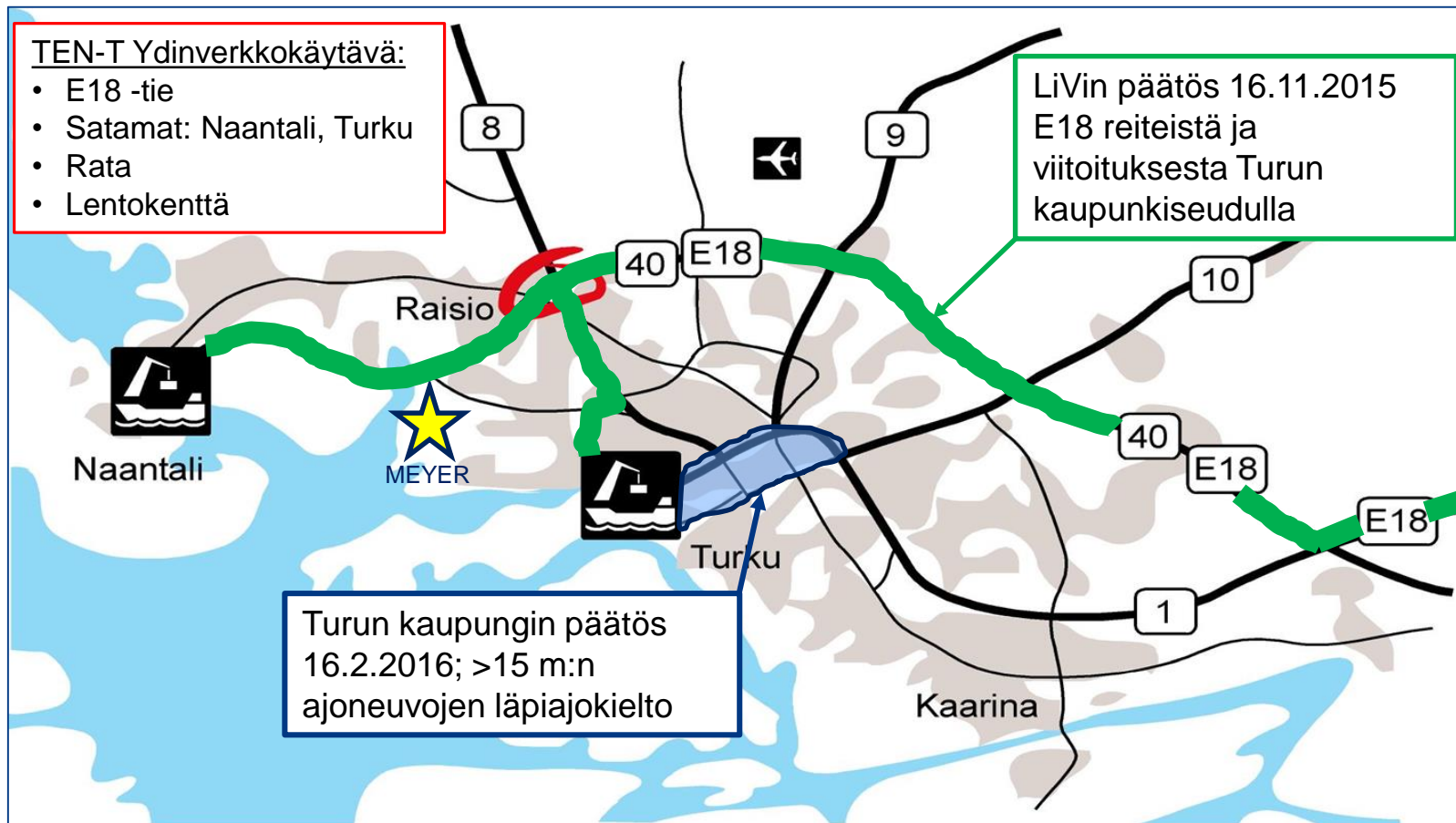
SKAL

**TIET KUNTOON!
VÄGARNA I SKICK!**

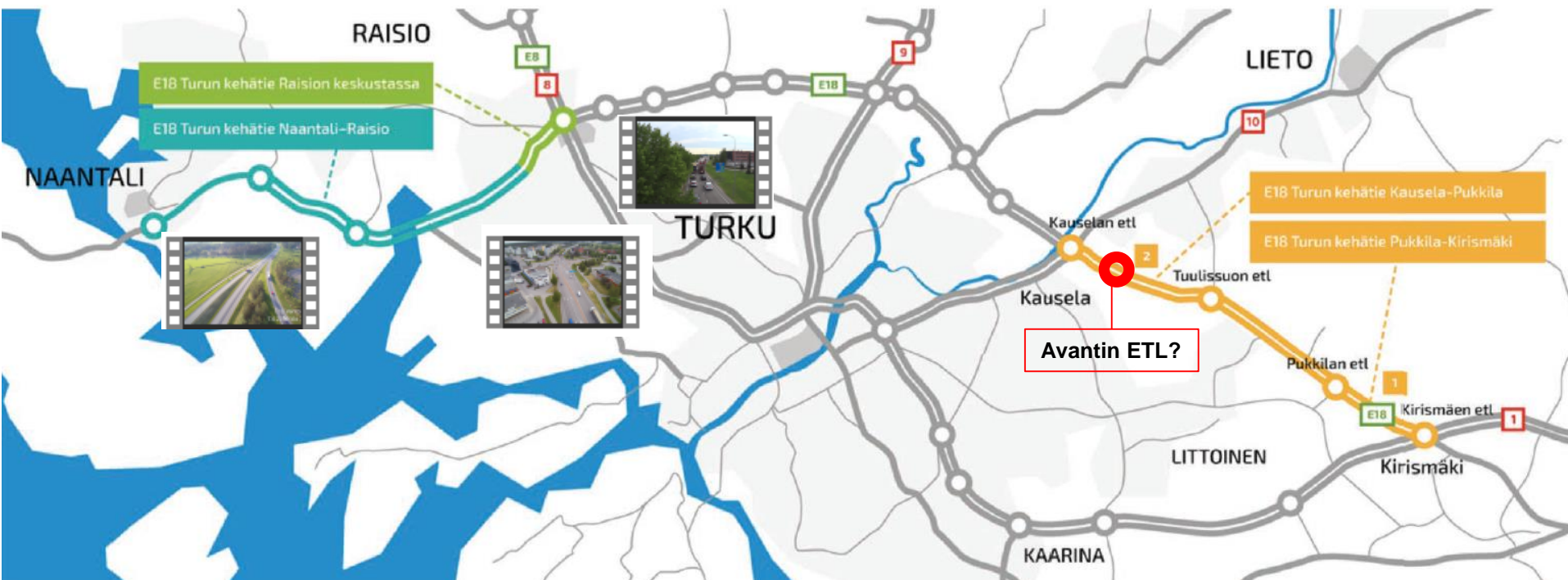
Varsinais-Suomi



E18 Turun kehätie kaupunkirakenteessa



E18 Turun kehätien parantamishankkeet



Kohde	2015	2016	2017	2018	2019	2020	2021	2022	2023	2024	2025	2026	2027	2028	2029	2030
Naantalin kohta	■		■		■		■			20 M€	■					TEN-T Ydinverkko valmis
Vanto - Raisionkaari	■		■		■		■			120 M€	■					
Raision keskusta			■		■		■		85 M€	■						
Raision etl								35 M€	■							
Kausela - Kirismäki 1. vaihe		■		■		■		36 M€	■							
Kausela - Kirismäki 2. vaihe		■		■		■		45 M€	■							
YS	■															
TS	■															
Toteutus			■		■		■									340 M€

Komission välitarkastus

Tilanahtaus

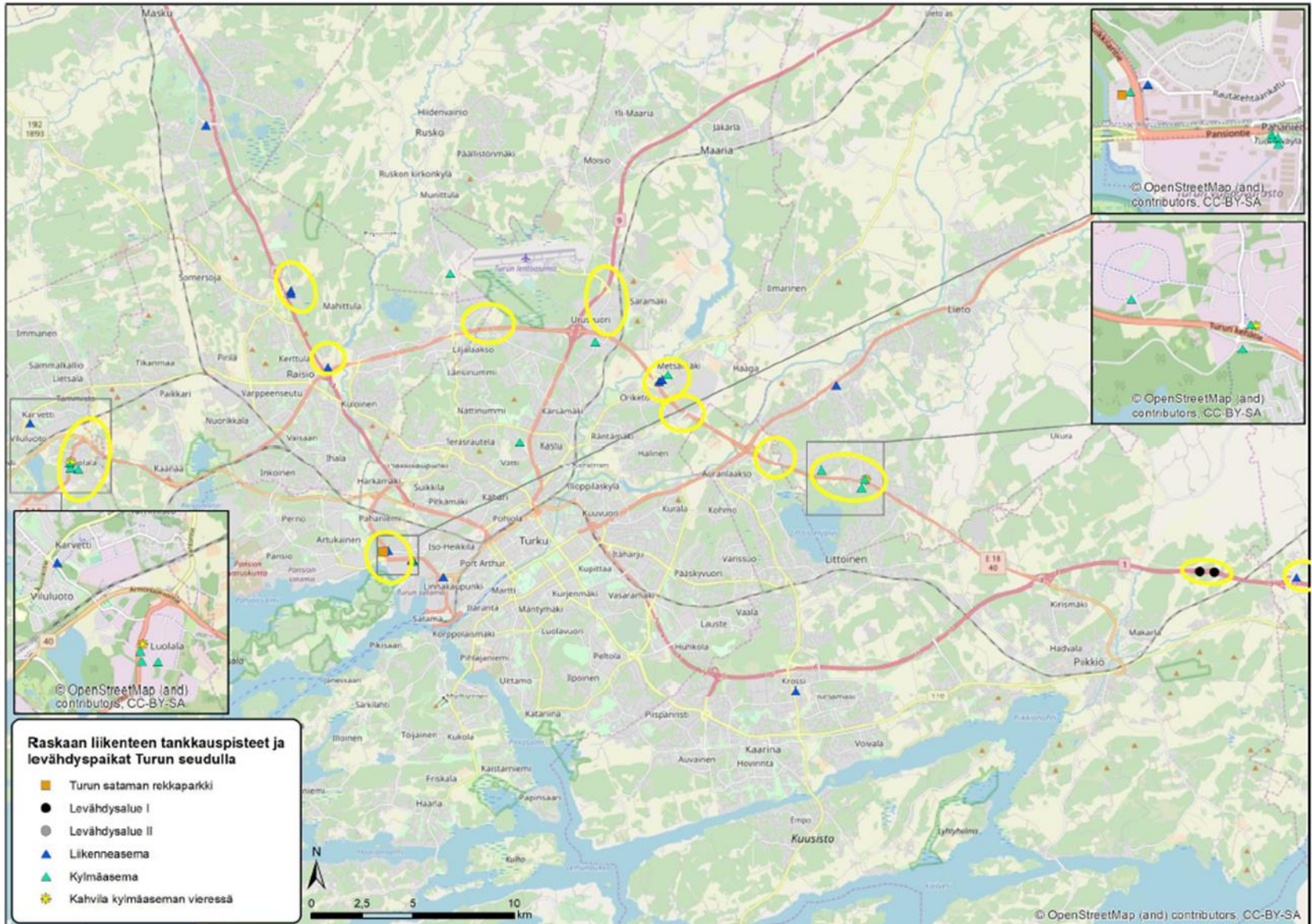
- Lepo- ja kuljetusyksiköiden käsittelypaikat
 - Tilanne on muuttunut, terminaalit, satamat yms. logistiset solmukohtat eivät enää salli ko. toimintaa alueellaan entiseen malliin.



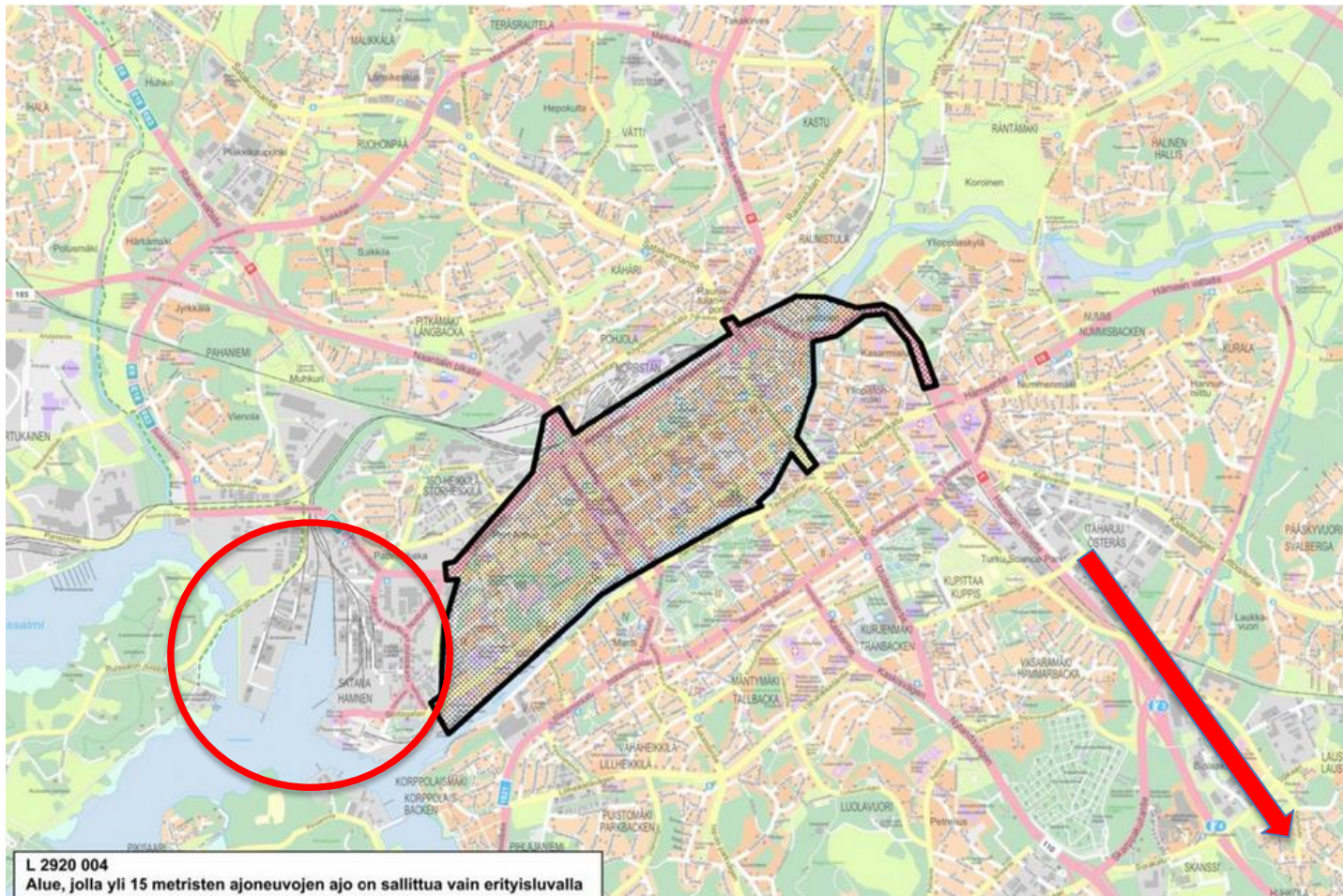
Raskaan liikenteen tarpeet ja levähdysalueiden kehittäminen Turun seudulla ja Varsinais-Suomessa

Työryhmä 30.10.2019

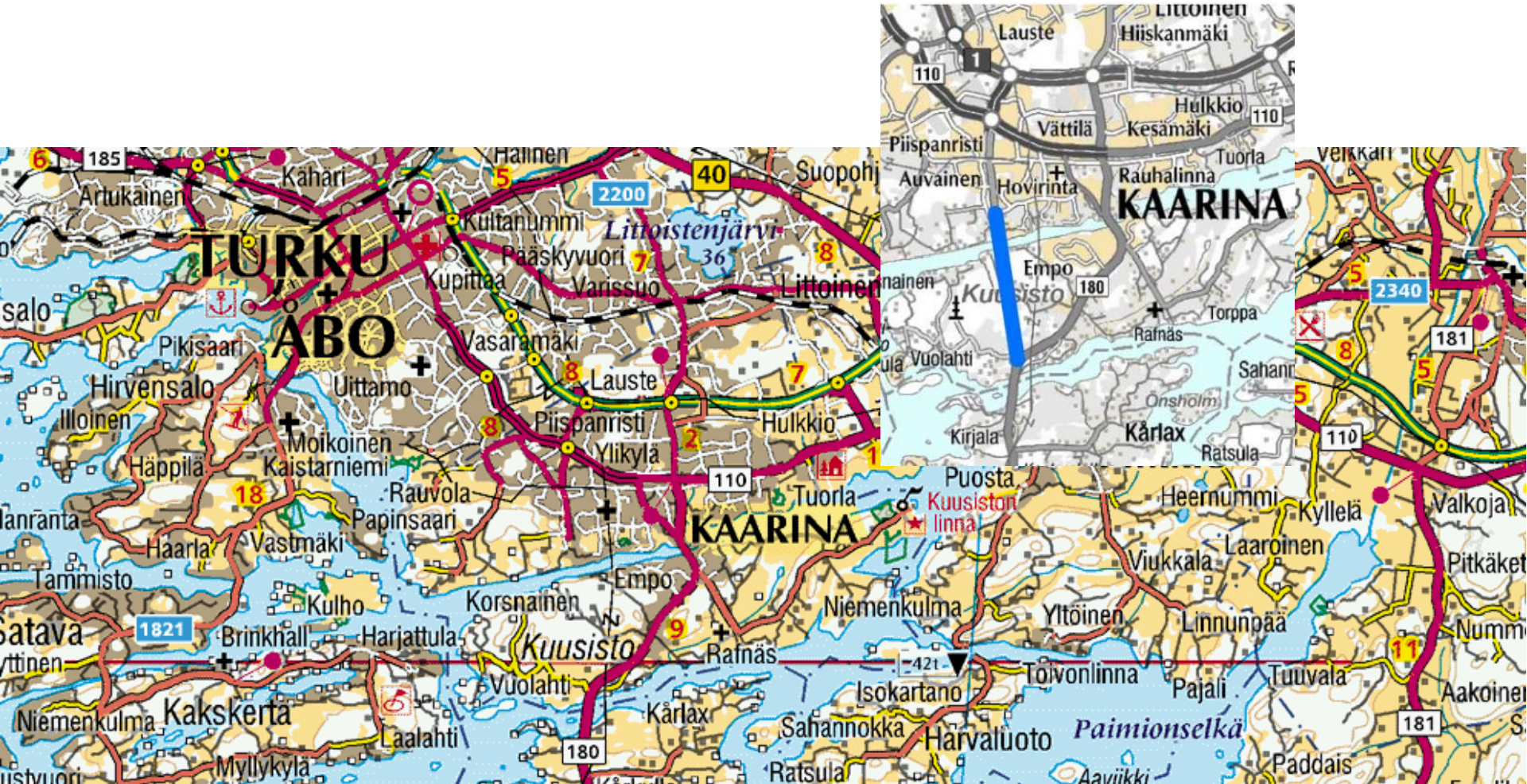
Esille nousseita potentiaalisia kohteita rekkaparkille



E18 saavutettavuus, Turku



E18 saavutettavuus, tie 180



E18 saavutettavuus, kt 52



Muita havaintoja

- Talvikunnossapito, infrastruktuurin mitoitus nykykalustolle (34,5 m)
 - Rampit, risteykset, kadut jne.
- Lepo- ja kuljetusyksiköiden käsittelypaikat
 - Tilanne on muuttunut, terminaalit, satamat yms. logistiset solmukohtat eivät enää salli ko. toimintaa alueellaan entiseen malliin.
 - Huom. VAK / ADR-, erikoiskuljetukset
- Ennustettavuus satamien, terminaalien yms. viipymissä

SKAL

**TIET KUNTOON!
VÄGARNA I SKICK!**

Uusimaa



E18, VT 1 Ämmässuo – Kehä 3

Tie 1 Hista



Lähde: Kelikamerat.info

E18, Kehä 3



ERITTÄIN HÄIRIÖHERKKÄ TIEOSUUS!
=> matka-ajan ennustettavuus on olematon


Lähde: Kelikamerat.info

Kehä 1

Tie 101 Turunväylä (Kehä 1, Turunväylän risteys)



Tie 101 Pakila (Kehä 1 Itään) Tie 101 Pakila (Kehä 1 Länneen) Tie 101 Pakila (Tie 45 Tuusulaan) Tie 101 Pakila (Tie 45 Tienpinta)



ERITTÄIN HÄIRIÖHERKKÄ TIEOSUUS!
=> matka-ajan ennustettavuus on olematon

Lähde: Kelikamerat.info

Muita havaintoja

- Talvikunnossapito, infrastruktuurin mitoitus nykykalustolle (34,5 m)
 - Rampit, risteykset, kadut jne.
- Lepo- ja kuljetusyksiköiden käsittelypaikat
 - Tilanne on muuttunut, terminaalit, satamat yms. logistiset solmukohtat eivät enää salli ko. toimintaa alueellaan entiseen malliin.
 - Huom. VAK / ADR-, erikoiskuljetukset
- Ennustettavuus satamien, terminaalien yms. viipymissä
- Hangon sataman maantieyhteydet (kt 25) haastavat (pk-seudun ja E18 saavutettavuus)
- Satamien: Katajanokka, Eteläsatama, Länsisatama saavutettavuus, matka-ajan ennustettavuus

SKAL

**TIET KUNTOON!
VÄGARNA I SKICK!**

Kymenlaakso

E18 sekä Kotkan ja Haminan satamien saavutettavuus, pohjoisen suunnasta




Muita havaintoja

- Talvikunnossapito, infrastruktuurin mitoitus nykykalustolle (34,5 m)
 - Rampit, risteykset, kadut jne.
- Lepo- ja kuljetusyksiköiden käsittelypaikat
 - Tilanne on muuttunut, terminaalit, satamat yms. logistiset solmukohtat eivät enää salli ko. toimintaa alueellaan entiseen malliin.
 - Huom. VAK / ADR-, erikoiskuljetukset
- Ennustettavuus satamien, terminaalien yms. viipymissä


Hyvää: Rajaparkki Vaalimaa, 24 milj.eur.



24.4.18




20.4.18




20.4.18



18.4.18




17.4.18




17.4.18

Lähde: Liikennevirasto

Hyvää: Rajaparkki Vaalimaa, 24 milj.eur.



28.11.19



2.12.19

Lähde: Kelikamerat.info

Kiitos!



#tietkuntoon



SKAL